



Services



Guide des



Guide des services
accessibles sur autoroutes
aux personnes à mobilité réduite



ON N'A JAMAIS FINI DE VOUS RENDRE SERVICE



Services accessibles



Toilettes



Cabine téléphonique



Emplacement pour pique-nique



Carburant



Restaurant



Cafétéria-bar-buffet

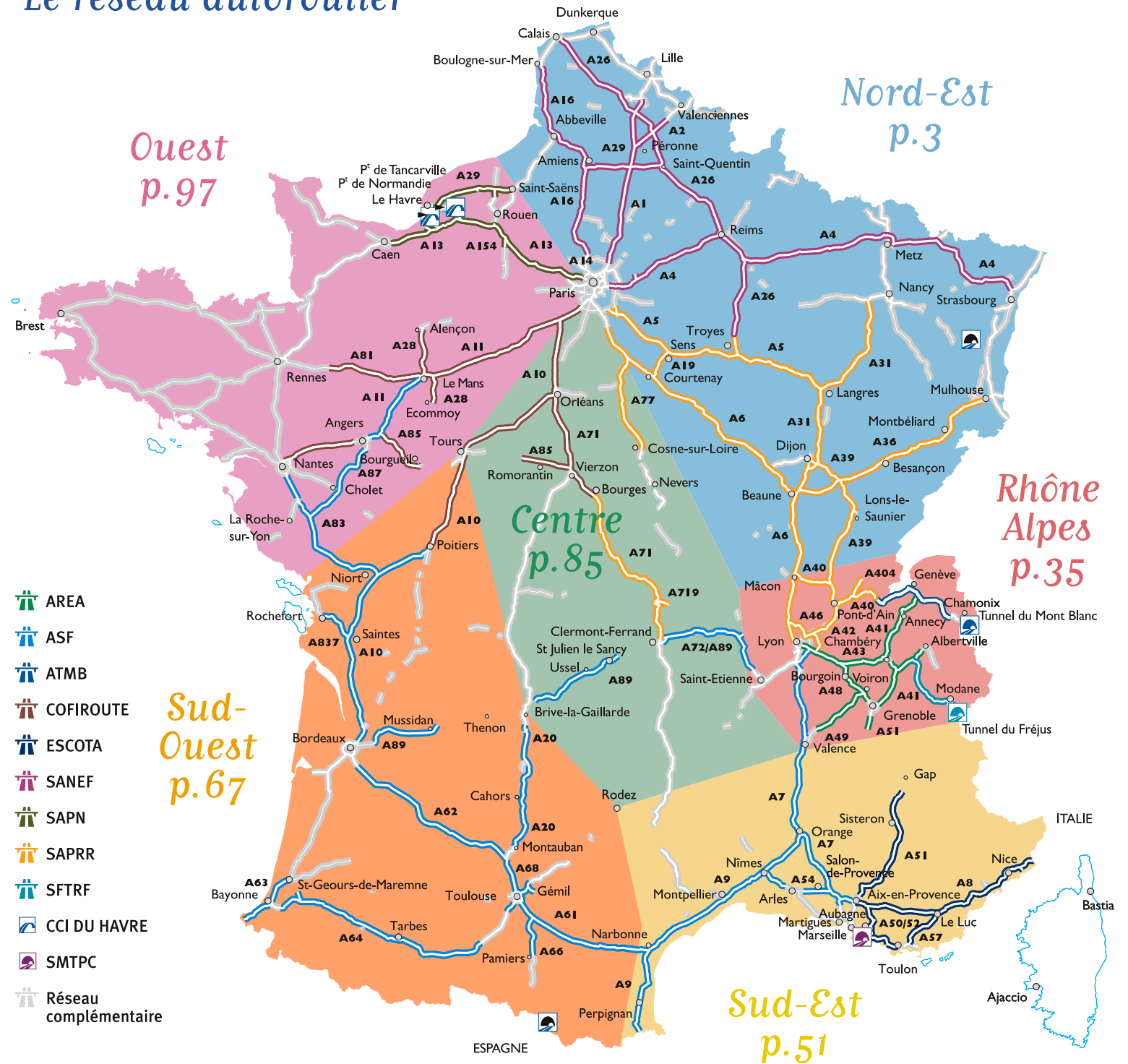


Hôtel ou motel

Le chiffre indiqué dans les colonnes des tableaux correspond au nombre d'équipements accessibles aux personnes à mobilité réduite.

PK : points de repère servant à la localisation sur autoroute. Distants de 1000 m, ils sont souvent matérialisés sur le terre plein central ou sur l'accotement de l'autoroute.

Le réseau autoroutier



Bienvenue sur nos réseaux...

Les sociétés d'autoroutes et d'ouvrages à péage agissent quotidiennement pour améliorer le confort de tous leurs clients. La prise en compte des besoins des personnes à mobilité réduite, notamment en terme d'accessibilité, sur le réseau des autoroutes concédées est considérée par nos équipes comme un véritable enjeu de la qualité du service que nous devons à notre clientèle.

Depuis plusieurs années, les sociétés adaptent leurs installations pour favoriser l'accès des personnes à mobilité réduite. Il s'agit d'un chantier permanent et cette année 2003, année européenne, est l'occasion d'intensifier cette action. De nouvelles initiatives sont prises dans chacune des sociétés : la publication de ce guide est le témoignage de l'engagement des concessionnaires pour répondre aux attentes de leurs clients.

Nous souhaitons qu'il vous donne satisfaction ; mais surtout, nous espérons maintenant votre contribution pour améliorer ce guide dans les éditions futures.

Nous sommes à votre écoute.

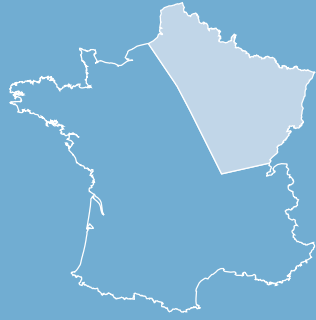
A stylized blue ink signature of Gilbert SANTEL, consisting of several loops and a long horizontal stroke.

Gilbert SANTEL

Président du comité de réflexion
"Sécurité - Service à la clientèle"

Dans ce guide, vous découvrirez que plus de 250 aires de services vous proposent au moins quatre services accessibles, et que, sur plus de 330 aires de repos, toilettes et téléphone le sont également. Découpé en six zones géographiques et présenté par grands axes de déplacement, ce guide a été conçu pour vous offrir une lecture rapide et simple. Les choix graphiques et les nombreux pictogrammes vous permettent d'un coup d'œil de repérer les services disponibles et les conditions d'accès.

























Nord-Est

A 1	<i>Paris > Lille</i>	4
A1/A2	<i>Paris > Péronne > Valenciennes</i>	6
A25	<i>Lille > Dunkerque</i>	7
A26	<i>Calais > Saint-Quentin > Troyes</i>	8
A29	<i>Amiens > Saint-Quentin</i>	12
A 16	<i>Paris > Boulogne-sur-Mer</i>	13
A4	<i>Paris > Reims > Metz > Strasbourg</i>	15
A5	<i>Paris > Langres</i>	21
A 19	<i>Courtenay > Sens</i>	23
A6	<i>Paris > Avallon > Mâcon</i>	24
A31	<i>Beaune > Luxembourg</i>	28
A36	<i>Beaune > Mulhouse</i>	30
A39	<i>Dijon > Bourg-en-Bresse</i>	32










A1 Paris ➤ Lille

Nom des aires	PK						
La Courneuve Est	5	1					
Vémars Est	26	2	2				
Chamant (barrière de péage)	44	1	1				
Roberval Est	53	1					
Chevrières	60	1					
Rémy	68	1					
Ressons Est	80	2	2			 	
Tilloloy Est	92	1					
Goyencourt Est	104	1		1			
Fonches	110	1		1			
Assevillers Est	122	4	4	1		 	
Feuillères	129		1				
Beulancourt	144	1		1			
Croisilles	157	1	1				
Wancourt Est	165	2	2				
Fresnes-les-Montauban (barrière de péage)	173	1	1				
Phalempin Est	200	1	2				










A1 Lille ➤ Paris

Nom des aires	PK							
Phalempin Ouest	200	1	1					
Fresnes-les-Montauban (barrière de péage)	173	1	1					
Wancourt Ouest	165	1	1					
Saint Léger	155	1	2					
Maurepas	131	1						
Assevillers Ouest	122	5	5	1		 	 	
Hattencourt	110	1		1				
Goyencourt Ouest	104	1		1				
Tilloloy Ouest	92	1		1				
Ressons Ouest	80	3	2					
Bois d'Arsy	68	1		1				
Longueil-Sainte-Marie	61	1						
Roberval Ouest	54			1				
Chamant (barrière de péage)	44	1						
Vémars Ouest	26	3	3				HÔTEL	
La Courneuve Ouest	5		1					

A2 Péronne ➤ Valenciennes









Nom des aires	PK						
Roquigny	6	1					
Havrincourt	20	1	1				
Thun l'Evêque (barrière de péage)	38	1	1				
La Sentinelle Est	60	1	1				

A2 Valenciennes ➤ Péronne









Nom des aires	PK						
La Sentinelle Ouest	60	2	2				
Thun l'Evêque (barrière de péage)	38	1	1				
Graincourt	20	1	2	1			
Barastre	7	1		1			



A25 Lille ➤ Dunkerque




Nom des aires	PK						
Saint Laurent	44	1	2				

A25 Dunkerque ➤ Lille

Nom des aires	PK						
Saint Eloi	44	1	2				



A26 Calais ➤ Saint-Quentin

Nom des aires	PK						
Zutkerque	15	1					
Setques (barrière de péage)	33	1	1				
Grand Riez	46	1		1			
Rely	55	1	1				
Réveillon	68	1					
Souchez	90	1	2				
Les Trois Crêtes	100	1		1			
Bois d'Huez	112	1		1			
Baralle	122	1	1	1			
La Vaquerie	140	1		1			
l'Omignon	161	1	1				















A26 Saint-Quentin > Calais

Nom des aires	PK						
La Haute Bruyère	161	1	1				
Le Plateau	140	1					
Rumaucourt	122	1	2	1			
Les Bonnettes	111	1					
La Cressonnière	100	1					
Angres	90	1	1		 GPL		
La Grande Buaille	68	1		1			
Saint-Hilaire-Cottes	55	1	2				
Villefleur	46	1		1			
Setques (barrière de péage)	33	1	1				
Nortkerque	13	1		1			









A26 Saint-Quentin ➤ Troyes

Nom des aires	PK						
Urvillers*	179	2	2				
Saint-Brice	199	1	1	1			
La Croisette	217	1					
Mont-de-Nizy	239	2	1	1			
Cauroy	249	1					
Courcy (barrière de péage)	254	1	1				
La Garenne	310	1		1			
Sommesous*	337	1	2	1			
Champ Carreau	348	1		1			
Villechétif	383	1		1			

*Accessible dans les 2 sens par pont routier.











A26 Troyes > Saint-Quentin

Nom des aires	PK						
Crocs-de-la-terre	383	1		1			
Champ-l'Épée	348	1		1			
Sommesous*	337	1	2	1			
La Bardolle	317	1		1			
Les Grands Traquiers	303	1					
Courcy (barrière de péage)	254	1	1				
Loivre	249	1					
Champ-Roland	239	2	2	1			
Les Pèlerins	219	1					
Le Broyon	199	1	1				
Urvillers*	179	2	2				

* Accessible dans les 2 sens par pont routier.











A29 Amiens > Saint-Quentin

Nom des aires	PK						
Dury (barrière de péage)	190	1	1				
Jules Verne (barrière de péage)	202	1	1				
Villers-Bretonneux*	211	1	2	1			
Athies*	245	1	1	1			


*Accessible dans les 2 sens par pont routier.

A29 Saint-Quentin > Amiens

Nom des aires	PK						
Athies*	245	1	1	1			
Villers-Bretonneux*	211	1	2	1			
Jules Verne (barrière de péage)	202	1	1				
Dury (barrière de péage)	190	1	1				











*Accessible dans les 2 sens par pont routier.

A16 Paris ➤ Boulogne-sur-Mer

Nom des aires	PK						
Amblainville Est (barrière de péage)	42	1					
Lormaison Est	49	1	1	1			
Auteuil	63	1		1			
Le Chêne Beauquet	76	1	1	1			
Hardivillers*	92	2	2				
La Vallée de la Selle Est	110	1		1			
Vignacourt Est	139	1	1	1			
Le Haut-Clocher	158	1	1	1			
La Baie de Somme*	179	1	1	1	 GPL		
Bois de la Commanderie	203	1	1	1			
Falaises de Widehem Est	227	1	1	1			
Herquelingue (barrière de péage)	242	1	1				

*Accessible dans les 2 sens par pont routier.














A16 Boulogne-sur-Mer ➤ Paris

Nom des aires	PK						
Herquelingue (barrière de péage)	242	1	1				
Falaises de Widehem Ouest	228	1	1	1			
Fond de la Commanderie	204	1	1	1			
La Baie de Somme*	179	1	1	1			
La Hétroye	158	1	1	1			
Vignacourt Ouest	139	1		1			
La Vallée de la Selle Ouest	110	1	1	1			
Hardivillers*	92	2	2				
Le Grand Bois	76	1	1				
Le Grand Courtil	63	1	1	1			
Lormaison Ouest	49	1		1			
Amblainville Ouest (barrière de péage)	42	1	1				

*Accessible dans les 2 sens par pont routier.
















A4 Paris ➤ Reims

Nom des aires	PK						
Ferrières	27	2	3				
Coutevroult (barrière de péage)	35	1	1				
Vaucourtois	46	1		1			
Ussy sur Marne	57	1	2				
Montreuil-aux-Lions (barrière de péage)	65	1	1				
La Fontenelle	76	1		1			
Tardenois Sud	97	1	2				
Dormans (barrière de péage)	111	1	1				
Romigny	115	1		1			
Vrigny	129	1	2				



A4 Reims ➤ Paris















Nom des aires	PK						
Gueux	130	1	2				
Lhéry	116	1		1			
Dormans (barrière de péage)	111	1					
Tardenois Nord	97	2	3				
La Talmouse	79	1					
Montreuil-aux-Lions	65	1	1				
Changis sur Marne	57	1	1				
Prévilliers	45	1		1			
Coutevroult (barrière de péage)	35	1	1				
Bussy Saint-Georges	27	1	1				

A4 Reims ➤ Metz

Nom des aires	PK						
Taissy (barrière de péage)	143	1	1				
L'Espérance	151	1		1			
Reims Champagne Sud	159	2	3		 GPL		
Mont de Charme	185	1					
Valmy Orbeval	206	1	1		 GPL		
La Fontaine d'Olive Sud	219	1		1			
Rarecourt	233	1		1			
La Rouge Haie	245	1					
Verdun Saint-Nicolas Sud	261	2	2				
L'Epinotte	276	1					
Le Bois de Labry	291	1					
Beaumont (barrière de péage)	295	1	1				
Metz Saint-Privat*	305	1	1		 GPL		

* Accessible dans les 2 sens par pont routier.

A4 Metz > Reims












Nom des aires	PK						
Metz Saint-Privat*	305	1	1				
Bois Saint-Martin	290	1					
Bois de la Ronce	277	1					
Verdun Saint-Nicolas Nord	261	2	2				
Jubécourt	233	1		1			
La Fontaine d'Olive Nord	219	1		1			
Valmy-Le Moulin	206	2	2				
La Noblette	186	1		1			
Reims Champagne Nord	159	2	2				
La Vesle	151	1					
Taissy (barrière de péage)	143	1	1				

*Accessible dans les 2 sens par pont routier.








A4 Metz ➤ Strasbourg

Nom des aires	PK						
La Crouée	320	1		1			
Landonvillers Sud	339	1		1			
Brouck	348	1	1				
Longeville-les-Saint-Avold Sud	358	1	2		 GPL		
Saint-Avold (barrière de péage)	361	1	1				
Loupershouse (barrière de péage)	380	1					
Grundviller	388	1		1			
Keskastel Ouest	400	1	2	1			
Eywiller	412	1		1			
Katzenkopf	419	1		1			
Danne	433	1		1			
Saverne-Monswiller	437	1	1		 GPL	 	
Lienbach	448	1		1			
Schwindratzheim (barrière de péage)	456	1	1				
Brumath Ouest	466	1	2	1			

A4 Strasbourg ➤ Metz

Nom des aires	PK						
Brumath Est	466	1	2	1			
Schwindratzheim (barrière de péage)	456	1	1				
Gottesheim	447	1					
Saverne-Eckartswiller	437	1	2	1			
Quatre-Vents	433	1		1			
Schalbach	419	1		1			
Berg	412	1		1			
Keskastel Est	400	1	1	1			
Petit Hambah	388	1		1			
Loupershouse (barrière de péage)	380	1	1				
Saint-Avoid (barrière de péage)	361	1	1				
Longeville-les-Saint-Avoid Nord	358	1	2				
Narbefontaine	350	1		1			
Landonvillers Nord	340	1		1			
Charly-Oradour	322	1		1			

A5 Paris ➤ Langres

Nom des aires	PK						
Plessis-Picard-les-Poiriers	41	1					
Galande-la-Sablère*	45	3	2				
Les Eprunes (barrière de péage)	1	1	1				
Les Jonchets-la-Grande-Paroisse	30	2	2	1			
Les Rasets	47	1		1			
Montard	68	1					
Villeneuve-l'Archevêque	85	1	1	1			
Les Tomelles	109	1		1			
Saint-Pouange	124	1					
Troyes-Fresnoy-le-Château**	140	3	3	1			
Mondeville	175	1					
Châteauvillain-Val-Marnay*	200	1	1				
Bois-Moyen	219	1	1				

* Accessible dans les 2 sens par pont routier.

** Accessible dans les 2 sens par passerelle piétonne.

A5 Langres ➤ Paris

Nom des aires	PK						
Champs-à-la-croix	219	1					
Châteauvillain-Orges*	200	3	1	1			
Champignol	175	1					
Troyes-Le-Plessis**	140	1					
La Coloterie	124	1					
Fontvannes	109	1	1	1			
Villeneuve-Vauluisant	85	2	2	1			
Montaphilant	68	1		1			
Gravon	47	1	1	1			
Les Jonchets-les-Récompenses	30	2	2	1			
Les Eprunes (barrière de péage)	1	1					
Galande-la-Mare-Laroche*	45	2	2	1			
Plessis-Picard-Qurdy	41	2	1				

* Accessible dans les 2 sens par pont routier.

** Accessible dans les 2 sens par passerelle piétonne.









A19 Courtenay ➤ Sens

Nom des aires	PK						
Villeroy*	16	3	3	1	 GPL		

*Accessible dans les 2 sens par pont routier.

A19 Sens ➤ Courtenay

Nom des aires	PK						
Villeroy*	16	3	3	1	 GPL		


















*Accessible dans les 2 sens par pont routier.



A6 Paris ➤ Avallon

Nom des aires	PK						
Les Lisses	29	2	2				
Fleury (barrière de péage)	50	1	1				
Achères-la-Forêt	57	1	1				
Villiers	65	1	1				
Nemours	74	2	2				
Sonville	86	1					
Liard	91	1		1			
Parc Thierry	102	1	1				
Les Châtaigniers	117	1					
La Réserve	123	2	2				
La Racheuse	132	1					
La Biche	148	1	1	1			
Les Bois Impériaux	158	1	1	1			
Venoy-Grosse-Pierre	167	3	4			 	
La Grosse Tour	174	1	1				
La Couée	187	1	1	1			
Montmorency	198	1	1	1			

A6 Avallon > Paris

Nom des aires	PK						
Hervaux	198	1	1				
Le Chevreuil	187	1	1	1			
Buisson Rond	174	1	1				
Venoy-Soleil-levant	167	4	4		 SHELL GPL		
Thureau	158	1	1				
Les Pâtures	148	1	1				
La Loupière	132	1	1				
La Couline	123	2	2		 TOTAL GPL		
La Roche	102	1	1				
Egreville	91	1	1				
Floée	86	1					
Darvault	74	2	2		 Esso GPL	La brasserie 	
Achères	57	1	1		 Carrefour GPL		
Arbonne	52	1	1	1			
Fleury (barrière de péage)	50	1	1				
Villabé	29	2	3		 TOTAL GPL		

A6 Avallon ➤ Mâcon

Nom des aires	PK						
La Chaponne	213	3	3	1	 GPL	 	
Epoisses	221	1	1	1			
Ruffey	233	1	1				
Fermentot	242	1	1	1			
Chien Blanc	255	3	1		 GPL		
Le Chaignot	269	1	1	1			
La Garenne	280	1	1	1			
La Forêt	286	2	2	1	 GPL		
Beaune-Tailly*	311	4	4	1	 GPL		
Le Curney	323	1	1	1			
La Ferté	342	3	3	1	 GPL		
Jugy	352	1		1			
Farges	364	1	1				

*Accessible dans les 2 sens par passerelle piétonne.

A6 Mâcon ➤ Avallon

Nom des aires	PK						
Uchizy	364	1	1				
Boyer	352	1	1	1			
Saint-Ambreuil	342	3	3	1	 GPL		
La Loyère	323	1					
Beaune-Merceuil*	311	4	4	1	 GPL		
Savigny-lès-Beaune	297	1		1			
Bois-des-Corbeaux	294	1	1	1			
Creux-Moreau	286	2	2	1	 GPL		
La Repotte	269	1	1	1			
Les Lochères	255	3	1		 GPL		
Marcigny	242	1	1				
La Côte	233	1	1				
Genetoy	221	1	1				
Maison-Dieu	213	3	2		 GPL		

* Accessible dans les 2 sens par passerelle piétonne.

A31 Beaune ➤ Luxembourg

Nom des aires	PK						
Corgoloin	8	1					
Boncourt-le-Bois	17	1	1				
Gevrey-Chambertin	26	3	3	1			
Pré-d'Azur	45	1	1	1			
Dijon-Spoy*	57	1	1	1			
Villa-des-Tuillères	76	1	1				
Combe-Suzon	88	1	1	1			
Langres-Noidant	103	3	1				
Val-de-Gris	122	1	1	1			
Val-de-Meuse	138	2	2				
Bois-de-Chaumont	162	1		1			
Lorraine-Sandaucourt-les-Rappes	182	2	1	1			
Val-au-renard	201	1		1			
Malvaux	211	1	1	1			
Gye (barrière de péage)	225	1	1				
Toul-Chaudeney	232	1	1	1			
Loisy	272	1	2				


*Accessible dans les 2 sens par pont routier.

A31 Luxembourg ➤ Beaune

Nom des aires	PK						
Saint-Rémy	311	1	2				
L'Obrion	272	1	1				
Toul-Dommartin	232	2	2				
Gye (barrière de péage)	225	1	1				
Faverosse	211	1	1	1			
Grand-Chêne	201	1		1			
Lorraine-Sandaucourt- la-Trelle	182	2	2	1			
Grand-Repenti	161	1	1	1			
Montigny-le-Roi	138	2	2	1			
Côte-Robert	122	1	1				
Langres-Perrogney	103	3	3	1			
Fontenelle	88	1	1				
Sainte-Gentrude	76	1	1	1			
Dijon-Brognon*	57	3	3	1			
La Tille	45	1	1	1			
Gevrey-Chambertin	26	3	3	1			
Flagey-Echezeaux	17	1					
Serrigny	8	1					


* Accessible dans les 2 sens par pont routier.

A36 Beaune ➤ Mulhouse

Nom des aires	PK						
Villy-le-Moutier	209	1	1	1			
Bois Guillerot	201	1		1			
Noues	185	1					
Sampans	172	1		1			
Dole Audelange	160	2			 GPL		
Bois de Servole	138	1	1				
Bois de Frachère	129	1		1			
Besançon Marchaux*	112	5	5	1	 GPL		
Combe de Fougère	84	1		1			
Charme	75	1		1			
Saint-Maurice (barrière de péage)	66	1					
Ecot	60	1	1	1	 GPL		
Grand Bois	37	1	1	1			
La Forêt	28	1					
Fontaine (barrière de péage)	24	1					
Haut Bois	20	1		1			
La Porte d'Alsace	11	2	1		 GPL		


*Accessible dans les 2 sens par passerelle piétonne.

A36 Mulhouse ➤ Beaune

Nom des aires	PK						
La Porte d'Alsace	11	2	2	1			
Angeot	20	1		1			
Fontaine (barrière de péage)	24	1	1				
Les Grands Prés	28	1		1			
Dambenois	44	1	1	1			
La Combe Ronde	60	1	1	1			
Galiot	75	1		1			
Le Boulet	84	1		1			
Les Grands Brocards	101	1		1			
Besançon Champoux*	112	1	2	1			
Pelousey	129	1		1			
Hyombre	146	1		1			
Dole Romange	160	2	2	1			
Bois des Potets	172	1		1			
Saint-Jean-de-Losne	185	1		1			
Glanon	201	2	2	1			
Argilly	209	1	1	1			

* Accessible dans les 2 sens par passerelle piétonne.














A39 Dijon ➤ Bourg-en-Bresse

Nom des aires	PK						
Crimolois (barrière de péage)	6	1					
Bois-Défendu	16	1	1	1			
Pont Chêne d'Argent	25	1	1		 GPL		
La Vouivre	51	1		1			
La Jument Verte	67	1	1				
Jura*	79	2	1		 GPL	 	
La Vallière	100	1	1	1			
Le Poulet de Bresse*	115	2	2		 GPL		
Marmont	138	1	1	1			

*Accessible dans les 2 sens par pont routier.



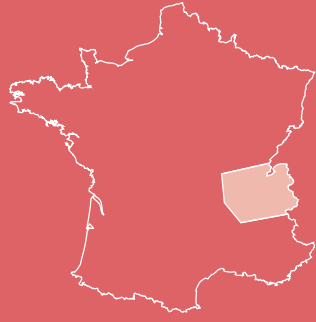
A39 Bourg-en-Bresse ➤ Dijon

Nom des aires	PK						
Beny	138	1	1				
Le Poulet de Bresse*	115	1	1				
Savigny	100	1	1				
Jura*	79	2	1			 	
Le Chat Perché	67	1	1				
Louis Pasteur	51	1	1				
Pont Val de Saône	25	1	1	1			
Beire-Le-Fort	16	1	1	1			

* Accessible dans les 2 sens par pont routier.







Rhône-Alpes

A6	Mâcon > Lyon	36
A7	Lyon > Valence	37
A40	Mâcon > Genève > Tunnel du M ^t Blanc	39
A42	Lyon > Pont-d'Ain	41
A46	Contournement de Lyon	41
A43/A430	Lyon > Chambéry > Albertville > Tun ^{nel} du Fréjus	42
A41	Grenoble > Bifurcation Autoroute Blanche	46
A48	Grenoble > Bifurcation A48/A43	48
A48/A49	Grenoble > Valence	49

A6 Mâcon ➤ Lyon

Nom des aires	PK						
Mâcon-Saint Albain	375	3	3	1			
Les Crêches	397	1	1	1			
Dracé	408	3	3	1			
Patural	419	1	1	1			
Villefranche-Limas (barrière de péage)	426	1					
Les Chères	436	2	1				

A6 Lyon ➤ Mâcon

Nom des aires	PK						
Les Bruyères-Paisy	450	2	2	1			
Les Chères	436	2	1	1			
Villefranche-Limas (barrière de péage)	426	1	1				
Boitray	419	1	1	1			
Taponas	408	3	3	1			
Les Sablons	397	1	1	1			
Mâcon-La Salle	375	4	4	1			

A7 Lyon ➤ Valence

Nom des aires	PK						
Solaize	13	1	1			LE PROVENSOL	
Vienne Ouest (barrière de péage)	7	1	1	1			
Auberives	12	1	1	1			
Roussillon	15	1	1	1		LE GASTRO	
Saint-Rambert d'Albon Ouest*	29	4	4	1		 + ISARDRÔME	ISARDRÔME
Blacheronde	37	1	1	1			
Le Bornaron	45	1	1	1			
Pont de l'Isère	61	3	3	1			

* Accessible dans les 2 sens par passerelle piétonne.

A7 Valence ➤ Lyon

Nom des aires	PK						
Latitude 45	60	4	3	1	 GPL		
La Bouterne	54	1	1	1			
La Galaure	45	1	1	1			
Combe Tourmente	39	1	1	1			
Saint-Rambert d'Albon Est*	29	4	3	1	 GPL	ISARDRÔME	
La Grande Borne	13	1	1	1			
Vienne Est	6	1	1	1			
Serezin	14	1	1		 GPL		

*Accessible dans les 2 sens par passerelle piétonne.



A40 Mâcon ➤ Genève ➤ Tunnel du Mont Blanc

Nom des aires	PK						
L'Etang-Quinard	197	1	1	1			
Bourg-Teyssonge	163	1	1	1			
Certines	152	1	1	1			
Ceignes-Cerdon	130	3	2	1			
Le Lac	115	1					
Michaille	103	1	1				
Valleiry	80	2	2				
Viry (barrière de péage)	75	1	1				
Nangy (barrière de péage)	49	1	1				
Bonneville	35	1	2				
Cluses (barrière de péage)	20	1					
Passy-Mont blanc	3	1	1	1			



A40 Tunnel du Mont Blanc > Genève > Mâcon

Nom des aires	PK						
Bonneville	35	1	1				
Nangy (barrière de péage)	49	1	1				
Téléphérique du Salève	59	1	1	1			
Viry (barrière de péage)	75	1	1				
Valleiry	80	3	2				
Sémine	103	1	1				
Les Neyrolles	115	1		1			
Ceignes-Haut-Bugey	130	2	2	1			
Neuille-sur-Ain	140	1					
Tossiat	152	1	1	1			
Bourg-Jasseron	163	4	3	1			
Saint-André-de-Bagé	197	1		1			

A42 Lyon ➤ Pont-d'Ain

Nom des aires	PK						
Beynost-Sud (barrière de péage)	10	1	1				
Lyon-Dagneux	16			1			
La Boisse (barrière de péage)		1	1				

A42 Pont-d'Ain ➤ Lyon

Nom des aires	PK						
La Boisse (barrière de péage)		1	1				
Les Brotteaux	33	1	1	1			
Lyon-Montluel	16	1	1	1			
Beynost-Nord (barrière de péage)	10	1	1				

A46 Sens Nord/Sud Contournement de Lyon

Nom des aires	PK						
Mionnay-en-Chatanay*	16	3	3	1			
Communay Nord	60	1	1				

A46 Sens Sud/Nord Contournement de Lyon

Nom des aires	PK						
Mionnay-Saint-Galmier*	16	2	2				
Communay Sud	60	1	1			LA ROCADE	

* Accessible dans les 2 sens par passerelle piétonne.














A43/A430 Lyon > Chambéry > Albertville

Nom des aires	PK						
Saint-Priest	8	1	2				
Lyon (barrière de péage)	21	1	1				
L'Isle d'Abeau Sud	29	5	5				
Le Vernay	39	1		1			
Les Marouettes	54		1	1			
Romagnieu*	65	3	2	1			
Le Lavaret	78	1	1				
Chambéry Nord (barrière de péage)	89		1				
Le Granier	101	2	3				
Chignin (barrière de péage)	104	1					
Le Val Gelon	120	2	1				
Sainte-Hélène (barrière de péage)	135	1					

*Accessible dans les 2 sens par passerelle piétonne.
















A430/A43 Albertville > Chambéry > Lyon

Nom des aires	PK						
Sainte-Hélène (barrière de péage)	135	1		1			
L'Arclusaz	120	2	1				
Chignin (barrière de péage)	104		1				
L'Abis	101	1	1				
Chambéry Nord (barrière de péage)	89		1				
L'Ombly	79	1	1	1			
Le Guiers*	65	2	1	1			
Les Sittelles	54		1				
Coiranne	39	1	1	1			
L'Isle d'Abeau Nord	29	1	2				
Lyon (barrière de péage)	21	1	1				
Manissieux	8	2	2	1			

* Accessible dans les 2 sens par passerelle piétonne.












A43 Chambéry ➤ Tunnel du Fréjus





Nom des aires	PK						
Le Granier	101	2	3				
Chignin (barrière de péage)	104	1					
Le Val Gelon	120	2	1				
Saint-Pierre de Belleville	141	1		1			
Sainte-Marie de Cuines	157	1	1	1			
Saint-Michel-de-Maurienne (barrière de péage)	177	1	1	1			
Saint-Michel-de-Maurienne	177	2	3				
Plate-forme du Tunnel du Fréjus	195	1					

* Distribution par automate les samedi après-midi, dimanche et jours fériés.

A43 Tunnel du Fréjus ➤ Chambéry

Nom des aires	PK						
Plate-forme du Tunnel du Fréjus	195	1					
Saint-Michel-de-Maurienne (barrière de péage)	177	1					
Saint-Julien Montdenis	172	2	2	1			
Saint-Avre	157	1	1	1			
Saint-Léger	144	1	1	1			
L'Arclusaz	120	2	1		 AGIP GPL		
Chignin (barrière de péage)	104		1				
L'Abis	101	1	1		 bp GPL		

A41 Grenoble ➤ Bifurcation Autoroute Blanche

Nom des aires	PK						
Saint-Nazaire les Eymes	10	1	1	1			
Crolles (barrière de péage)	14	1					
Chonas	21	1		1			
Les Marches	37	1		1			
Chignin (barrière de péage)	104 sur A43	1					
L'Abis	101 sur A43	1	1				
Mouxy	98	2	2	1			
Saint-Girod	112	1	1	1			
La Ripaille	126	1		1			
Les Crêts Blancs	145	1					
Eteaux	155	1		1			



A41 Bifurcation Autoroute Blanche ➤ Grenoble









Nom des aires	PK						
Evires	155	1		1			
Groisy	145	1	1				
Allonzier	140	1		1			
Fontanelles	126	2	2	1	 GPL		
Albens	112	1	1	1			
Drumettaz	98	1	2		 GPL		
Chambéry Nord (barrière de péage)	89 sur A43		1				
Le Granier	101 sur A43	2	3		 GPL		
Chignin (barrière de péage)	104 sur A43	1					
Chapareillan	37	1					
La Terrasse	22	1		1			
Bois Claret	10	1	1				













A48 Grenoble ➤ Bifurcation A48/A43

Nom des aires	PK						
Voreppe	86	1	1				
Voreppe (barrière de péage)	85	1	1				
Réaumont	71	1	1	1			
Oyeu	62	1	1				
Chances	48	1	1	1			










A48 Bifurcation A43/A48 ➤ Grenoble

Nom des aires	PK						
Ponteray	48	1	1				
Burcin	61	1	1				
Le Châtelard	71	1	1	1			
Voreppe (barrière de péage)	85	1					
L'Île Rose	86	1	2				

A49 Grenoble ➤ Valence

Nom des aires	PK						
Voreppe	86 sur A4B	1	1				
Voreppe (barrière de péage)	85 sur A4B	1	1				
Poliénas	15	1					
Saint-Sauveur	30	1					
Porte de la Drôme	46	3	3				
Chatuzange (barrière de péage)	56	1	1				

A49 Valence ➤ Grenoble

Nom des aires	PK						
Chatuzange (barrière de péage)	56	1	1				
Royans-Vercors	45	2	2				
Chambaran	29	1					
L'Albenc	20	1					
Voreppe (barrière de péage)	85 sur A4B	1					
L'île Rose	86 sur A4B	1	2				





Sud-Est


















A 7	<i>Valence > Marseille</i>	52
A 8	<i>Aix-en-Provence > Italie</i>	54
A 9	<i>Orange > Narbonne > Espagne</i>	56
A 50	<i>Toulon > Aubagne</i>	59
A 52	<i>Aubagne > Aix-en-Provence</i>	60
A 57	<i>Toulon > Le Luc</i>	61
A 51	<i>Marseille > Sisteron</i>	62
A 55	<i>Marseille > Martigues</i>	64
A 54	<i>Salon-de-Provence > Nîmes</i>	65

A7 Valence ➤ Marseille

Nom des aires	PK						
Porte-lès-Valence Ouest	78	3	3	1			
Bellevue	86	1	1	1			
Le Bras de Zil	96	1	1	1			
La Coucourde	105	2	1	1			
Savasse	110	1	1	1			
Montélimar Ouest*	120	4	4	1			
Pierrelatte	134	1	1	1			
Mornas Village Ouest	158	3	2	1			
Orange le Grès	171	1	1				
Le Fournalet	184	1					
Morières	195	3	2				
Cabannes	201	1					
Cavaillon Ouest	210	1					
Senas Ouest	219	1					
Lançon (barrière de péage)	240	1					
Lançon Ouest*	242	4	4	1			
Vitrolles Ouest	260						

* Accessible dans les 2 sens par passerelle piétonne.

A7 Marseille ➤ Valence

Nom des aires	PK						
Vitrolles Est / Roucas	260	1	1				
Lançon Est*	242	3	3	1			
Lançon (barrière de péage)	240	1					
Lamanon	228	1					
Senas Est	219	1					
Cavaillon Est	209	1					
Noves	200	1	1				
Sorgues	183	3	2	1			
Orange le Coudoulet	171	1					
Mornas-lès-Adrets Est	156	3	1	1			
Tricastin	142	1	1	1			
Donzère	128	1	1	1			
Montélimar Est*	120	3	3	1			HOTEL AUTOGRILL
Le Roubion	111	1	1	1			
Le Logis neuf	105	1	1	1			
Saulce	96	2	2	1			
Livron	87	1	1	1			
Portes-lès-Valence Est	78	3	3	1		LE PETIT CAFÉ	

* Accessible dans les 2 sens par passerelle piétonne.

A8 Aix-en-Provence ➤ Italie

Nom des aires	PK						
La Barque (barrière de péage)	29	1	1				
L'Arc	38	2	2		 GPL	LE PETIT CAFÉ	
Barcelone	53		1				
Cambarette Sud	67	2	2		 GPL	 	
Roudai	85	1	1				
Vidauban Sud	107	2	2		 GPL	 	
Jas Pellicot	128	1	1				
Le Capitou (barrière de péage)	133	1	1				
L'Estérel	143	2	2		 GPL		
Picolaret	166	1					
Bréguières Sud	168	2	2		 GPL		
Antibes Sud (barrière de péage)	172	1	1				
Nice Saint-Isidore (barrière de péage)	190	1	1				
Beausoleil	212	2	1				



















A8 Italie ➤ Aix-en-Provence

Nom des aires	PK						
La Scoperta	210	2	2				
Nice Saint-Isidore (barrière de péage)	189	1	1				
Antibes Nord (barrière de péage)	171	1	1				
Bréguières Nord	168	3	3	1			
Capitou (barrière de péage)	133	1	1				
Canaver	128	2	2				
Vidauban Nord	107	1	2				
Cambarette Nord	68	2	2				
Saint Hilaire	52	1	1				
Rousset	37	2	1				
La Barque (barrière de péage)	29	1					



A9 Orange ➤ Narbonne

Nom des aires	PK						
Roquemaure Nord	11	1		1			
Tavel Nord	18	4	3	1	 GPL	LE MAS PROVENÇAL	
Estézargues Nord	25	1					
Lédenon Nord	36	1	1	1			
Marguerittes Nord	44	2	1	1	 TOTAL	 AUTOGRILL	
Milhaud Nord	60	1	1	1			
Vergèze Nord	68	1	1	1			
Ambrussum Nord	76	4	1	1	 GPL	BOUQUET	
Saint Aunès Nord	92		1	1			
Montpellier 2 (barrière de péage)	108	1	1	1			
Montpellier Fabrègues Nord*	111	2	1		 GPL		
Gigean Nord	120	1					
Béziers Montblanc Nord	154	3			 Shell GPL		
Lespignan Nord	173	1					
Narbonne-Vinassan Nord	182	4	4		 elf GPL	 AUTOGRILL	AUDE HOTEL










*Accessible dans les 2 sens par tunnel routier.

A9 Narbonne ➤ Orange










Nom des aires	PK						
Narbonne-Vinassan Sud	182	3	2				
Béziers Montblanc Sud	154	3					
Montpellier Fabrègues Sud*	111	4	1				
Montpellier 2 (barrière de péage)	108	1	1				
Ambrussum Sud	76	2	2				
Vergèze Sud	69	1		1			
Milhaud Sud	60	1		1			
Marguerittes Sud	45	1	1	1			
Lédenon Sud	36	1		1			
Estézargues Sud	25	1					
Tavel Sud	18	3	3				
Roquemaure Sud	11	1					

* Accessible dans les 2 sens par tunnel routier.

A9 Narbonne ➤ Espagne








Nom des aires	PK						
Lapalme Ouest	218	2	1				
Rivesaltes	245	1					
Village Catalan Ouest*	265	2	1				HÔTEL DU VILLAGE CATALAN
Le Perthus (barrière de péage)	271	1	1				

A9 Espagne ➤ Narbonne








Nom des aires	PK						
Contrôles Frontaliers Est	279	1					
Le Perthus (barrière de péage)	271	1	1				
Village Catalan Est*	265	5	5				HÔTEL DU VILLAGE CATALAN
Les Pavillons Est	256	1					
Pia	245	1					
Lapalme Est	218	3	2			CALYPSO	

* Accessible dans les 2 sens par pont routier.








A50 Toulon ➤ Aubagne

Nom des aires	PK						
La Ciotat (barrière de péage)	35	1					
Les Plaines Baronnes	42	2	1		 GPL		
Sanary Nord	58	1					








A50 Aubagne ➤ Toulon


Nom des aires	PK						
Sanary Sud	58	1					
Bandol (barrière de péage)	56	1	1				
Le Liouquet	42	2			 GPL		
La Ciotat (barrière de péage)	35	1					

A52 Aubagne ➤ Aix-en-Provence







Nom des aires	PK						
Pont de l'Etoile (barrière de péage)	20	1	1				
Baume de Marron	10	1	1				

A52 Aix-en-Provence ➤ Aubagne








Nom des aires	PK						
Peypin	10	1					
Pont de l'Etoile (barrière de péage)	20						
Pas d'Oullier	31	1					



A57 Toulon ➤ Le Luc










Nom des aires	PK						
Puget ville (barrière de péage)	24	1	1				
Suvé du Vent	29	1	1				
Les Sigues	45	1	1				

A57 Le Luc ➤ Toulon

Nom des aires	PK						
Gonfaron	45	1	1				
Lauvets	31	1		1			
Puget ville (barrière de péage)	24	1	1				
La Chaberte	7	2	1				






A51 Marseille ➤ Sisteron

Nom des aires	PK						
Les Chabauds	6	1			 GPL		
Meyrargues	32	1		1			
Meyrargues (barrière de péage)	36	1					
Pont Mirabeau	50	1					
Manosque*	75	2	2	1			
Ganagobie Est	94	1					
Aubignosc Est**	112	2	2			LA TOUR DU GUET	
La Saulce (barrière de péage)	153	1	1				

* Accessible dans les 2 sens par passage souterrain piéton.

** Accessible dans les 2 sens par passerelle piétonne.









A51 Sisteron ➤ Marseille

Nom des aires	PK						
La Saulce (barrière de péage)	153	1	1				
Aubignosc Ouest*	112	2	2			LA TOUR DU GUET	
Peyruis-les Méés	102	1	1				
Ganagobie Ouest	94	1	1				
Volx**	75	1	1				
Jouques	52	1					
Meyrargues (barrière de péage)	36	1					
Meyrargues Fontbelle	32	1	1				
La Champouse	7	1					








* Accessible dans les 2 sens par passerelle piétonne.

** Accessible dans les 2 sens par passage souterrain piéton.

A55 Marseille ➤ Martigues


Nom des aires	PK						
Gignac Nord Rebuty	18	1	1				

A55 Martigues ➤ Marseille







Nom des aires	PK						
Gignac Sud La Nerthe	18	1	1				



A54 Salon-de-Provence ➤ Nîmes

Nom des aires	PK						
Le Merle Nord	61	1	1				

A54 Nîmes ➤ Salon-de-Provence

Nom des aires	PK						
Le Merle Sud	61	1	1				







Sud-Ouest

A 10	<i>Tours > Niort > Bordeaux</i>	68
A 837	<i>Saintes > Rochefort</i>	72
A 62	<i>Bordeaux > Montauban</i>	73
A 62/A61	<i>Montauban > Toulouse > Narbonne</i>	75
A 89	<i>Bordeaux > Mussidan > Brive-la-Gaillarde</i>	77
A 20	<i>Montauban > Brive-la-Gaillarde</i>	78
A 63	<i>Bordeaux > S'-Geours-de-Maremne > Espagne</i>	79
A 64	<i>Toulouse > Bayonne</i>	80
A 66	<i>Toulouse > Pamiers > Foix</i>	82
A 68	<i>Toulouse > Gémil > Albi</i>	82

A10 Tours ➤ Niort

Nom des aires	PK						
Village Brûlé	219	1	1				
Sorigny (barrière de péage)	228	1	1	1			
Sainte-Maure-de-Touraine	234	2	2	1			
Maillé	251	1	1				
Châtelleraut-Antran	265	2	1				
Les Meuniers	277	1	1				
Poitiers-Jaunay Clan	292	2	1				
Cent-Septiers	306	1	1				
Coulombiers Nord	324	1		1			
Rouillé-Pamproux Nord	338	1	1	1			
Sainte-Eanne Nord	347	1		1			
Sainte-Néomaye Nord	362	1		1			

* Effectué par le pompiste sur demande.



A10 Niort ➤ Tours

Nom des aires	PK						
Sainte-Néomaye Sud	361	1		1			
Sainte-Eanne Sud	347	1					
Rouillé-Pamproux Sud	338	1	1	1			
Colombiers Sud	324	1		1			
Les Quatre-Vents	310	1	1				
Poitiers-Chincé	292	2	1			 	
Les Chagnats	277	1	1				
Châtellerault-Usseau	265	2	1			 	
Nouâtre	251	1	1				
La Fontaine Colette	234	2	1	1		 	
Sorigny (barrière de péage)	228	1	1				
Moulin-Rouge	219	1					



A10 Niort ➤ Bordeaux

Nom des aires	PK						
Les Ruralies Nord	372	6	5	1	 GPL	<ul style="list-style-type: none"> • LA MIJOTERIE • LA PERGOLA • RELAIS DES RURALIES 	HÔTEL DES RURALIES
Gript Nord	382			1			
Doeuil-sur-le-Mignon Ouest	396			1			
Lozay	406		1	1			
Fenioux Ouest	422	2	2		 GPL		
Port d'Envaux Ouest	434	1		1			
Chermignac Ouest	445	1		1			
Saint-Léger Ouest*	456	4		1	 GPL	 Buffet minute	
Saint-Palais-de-Phiolin Ouest	468	1		1			
Saint-Ciers-du-Taillon Ouest	476	1		1			
Saint-Caprais	493	1		1			
Saugon Ouest	506	3	3	1	 GPL	 Buffet minute	
Saint Christoly	515	1		1			
Virzac (barrière de péage)	525	1	1				
L'Estalot	531	2	2	1	 GPL		







* Accessible dans les 2 sens par passerelle piétonne.

A10 Bordeaux ➤ Niort







Nom des aires	PK						
Virzac (barrière de péage)	525	1	1				
Cézac	520	1		1			
Saugon Est	506	3	2	1	 GPL	<ul style="list-style-type: none"> • RELAIS DE BORDEAUX • BUFFET MINUTE • LE PETIT CAFÉ 	
Boisredon	491	1					
Saint-Ciers-du-Taillon Est	476	1		1			
Saint-Palais-de-Phiolin Est	468	1					
Saint-Léger Est*	456	1	1				
Chermignac	445	1		1			
Port d'Envaux Est	434	1					
Fenioux Est	422	2	2		 GPL		
Gript Sud	382			1			
Les Ruralies Sud	372	1	1	1	 GPL		

* Accessible dans les 2 sens par passerelle piétonne.














A837 *Saintes* ➤ *Rochefort*

Nom des aires	PK						
Cabariot (barrière de péage)	13	1	1				
Crazannes	29	1		1			













A837 *Rochefort* ➤ *Saintes*

Nom des aires	PK						
Les Oiseaux	26	1	1				
Cabariot (barrière de péage)	13	1	1				

A62 Bordeaux ➤ Montauban

Nom des aires	PK						
Les Landes Sud	17	3	3				
Bazadais Sud	51	2	1				
Chant du Coucou Sud	62	1					
Mas d'Agenais Sud	77	1	1				
Queyran Sud	86	2	1				
Buzet-sur-Baise Sud	97	1					
Bruch Sud	106	1					
Agen Porte d'Aquitaine Sud	115	2	1	1			
Moirax	125	1					
Layrac Sud	133	1					
Dunes Sud	143	1	1				
Garonne Sud	161	2	2	1			
Escatalens	181	1	1	1			
Forêt de Montech	190	1	1				

A62 Montauban ➤ Bordeaux

Nom des aires	PK						
Lacourt Saint-Pierre	187	1	1	1			
Forêt de Saint-Porquier	179	1	1	1			
Garonne Nord	162	2		1			
Dunes Nord	143	1	1				
Layrac Nord	133	1					
Estillac	122	1					
Agen Porte d'Aquitaine Nord	115	4	3				
Bruch Nord	106	1					
Buzet-sur-Baise Nord	97	1					
Queyran Nord	85	2	1				
Mas d'Agenais Nord	76	1					
Chant du Coucou Nord	62	1					
Bazadais Nord	51	2	1				
Les Landes Nord	17	2	2				
Saint-Selve (barrière de péage)	15	1					
















A62 / A61 Montauban ➤ Toulouse ➤ Narbonne

Nom des aires	PK						
Naudy	197	1	1	1			
Frontonnais Sud	207	2	1	1	 Shell GPL		
Toulouse Nord (barrière de péage)	225	1					
Toulouse Sud (Est) (barrière de péage)	241	1	1				
Toulouse Sud Sud	248	1	1		 TOTAL		
Ayguevives	256	1					
Renneville	265	1					
Port Lauragais Sud*	274	5	4		 Agip		
Carcassonne Arzens Sud	312	2			 Esso GPL		
Belvédère de la Cité	325	1					
Corbières Sud**	340	2	1		 Shell		

* Accessible dans les 2 sens par pont routier.

** Accessible dans les 2 sens par passerelle piétonne.









A61 / A62 Narbonne ➤ Toulouse ➤ Montauban

Nom des aires	PK						
Corbières Nord*	340	3	1		 GPL		
Belvédère d'Auriac	323	1					
Carcassonne Arzens Nord	312	1					
Port Lauragais Nord**	274	2	1		 GPL		
Villefranche	266	1					
Baziège	256	1					
Toulouse Sud Nord	248	1	1				
Toulouse Sud (Ouest) (barrière de péage)	241	1	1				
Toulouse Sud (Est) (barrière de péage)	241	1					
Frontonnais Nord	206	3	2	1	 GPL		
Campsas	197	1	1	1			

* Accessible dans les 2 sens par passerelle piétonne.









** Accessible dans les 2 sens par pont routier.

A89 Bordeaux ➤ Mussidan ➤ Brive-la-Gaillarde

Nom des aires	PK						
Arveyres (barrière de péage)	21	1	1				
Les Vignes Sud	36	1		1			
Les Palombières*	54	1	2				
Mussidan Sud (barrière de péage)	90	1	1				

*Accessible dans les 2 sens par pont routier.

A89 Brive-la-Gaillarde ➤ Mussidan ➤ Bordeaux

Nom des aires	PK						
Mussidan Nord (barrière de péage)	90	1	1				
Les Palombières*	54	1	2				
Les Vignes Nord	36	1		1			
Arveyres (barrière de péage)	21	1	1				

*Accessible dans les 2 sens par pont routier.

A20 Montauban ➤ Brive-la-Gaillarde

Nom des aires	PK						
Montauban Nord (barrière de péage)	411	1	1				
Bois de Douvre*	387	1	2	1			
La Combe du Tréboulou Est	367	1	1				
Aire-Jardin des Causses du Lot*	334	1	1	1			
Gignac (barrière de péage)	294	1	1				
Pech Montat*	290	1	2	1			









*Accessible dans les 2 sens par pont routier.

A20 Brive-la-Gaillarde ➤ Montauban










Nom des aires	PK						
Pech Montat*	290	1	2	1			
Gignac (barrière de péage)	294	1	1				
Aire-Jardin des Causses du Lot*	334	1	1	1			
La Combe du Tréboulou Ouest	367	1	1				
Bois de Douvre*	387	1	2				
Montauban Nord (barrière de péage)	411	1	1				

*Accessible dans les 2 sens par pont routier.

A63 Saint-Geours-de-Maremne ➤ Espagne

Nom des aires	PK						
Saubion Ouest	59	1	1	1			
Benesse-Maremne (barrière de péage)	50	1					
Labenne Ouest	45	2	1	1	 GPL		
Bidart Ouest	17	2	1		 GPL		

A63 Espagne ➤ Saint-Geours-de-Maremne


Nom des aires	PK						
Urrugne	6	1	1	1			
Bidart Est	17	2	1	1	 GPL		
Labenne Est	45	2	1		 GPL		
Benesse-Maremne (barrière de péage)	50						
Saubion Est	59	1	1	1			

A64 Toulouse ➤ Bayonne

Nom des aires	PK						
Muret (barrière de péage)	278	1	1				
Lestelle (barrière de péage)	218	1	1	1			
Comminges*	194	2	3	1			
Pic du Midi Nord	182	1	1	1			
Lac Saint-Martin	172	1	1	1			
Bordes Nord	156	1	1	1			
Les Pyrénées*	129	2	1	1			
Serres-Morlaas Nord	110	1	1	1			
Poey de Lescar Nord	94	1	1	1			
Lacq Audéjos Nord	80	2	1	1			
Magret	62	1		1			
Hastingues*	30	2	1	1			
Sames (barrière de péage)	27	1					







*Accessible dans les 2 sens par pont routier.

A64 Bayonne ➤ Toulouse







Nom des aires	PK						
Sames (barrière de péage)	27	1					
Hastings*	30	2	1	1			
Haut de Départ	64	1	1	1			
Lacq Audéjos Sud	80	2	1	1			
Poey de Lescar Sud	94	1	1	1			
Serres Morlaas Sud	111	1	1	1			
Les Pyrénées*	129	2	1	1			
Bordes Sud	156	1	1	1			
Les Bandouliers	172	1	1	1			
Pic du Midi Sud	182	2	2	1			
Comminges*	194	2	3	1		 	
Lestelle (barrière de péage)	218	1	1	1			
Muret (barrière de péage)	278	1	1				

* Accessible dans les 2 sens par pont routier.

A66 Toulouse ➤ Pamiers







Nom des aires	PK						
Rosefond	24	1					
Pamiers (barrière de péage)	36	1	1				

A66 Pamiers ➤ Toulouse


Nom des aires	PK						
Pamiers (barrière de péage)	36	1	1				
Mazères	24	1					



A68 Toulouse ➤ Gémil

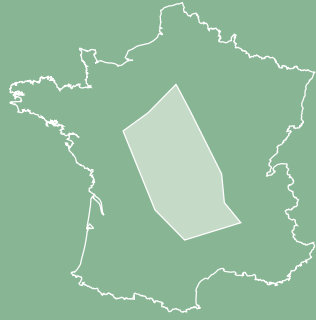
Nom des aires	PK						
Toulouse Est (barrière de péage)	3	1					

A68 Gémil ➤ Toulouse

Nom des aires	PK						
Toulouse Est (barrière de péage)	3	1					







Centre

A 10	<i>Paris > Tours</i>	86
A 77	<i>Paris > Cosne-sur-Loire > Nevers</i>	88
A 71/A 719	<i>Orléans > Clermont-Ferrand</i>	90
A 85 Est	<i>Tours > Saint-Aignan-sur-Cher > Vierzon</i>	92
A 89/A 72	<i>Clermont-Ferrand > Saint-Étienne</i>	93
A 89	<i>Brive-la-Gaillarde > St Julien le Sancy > Clermont-F^d</i>	95









A10 Paris ➤ Tours

Nom des aires	PK						
Limours-Janvry	5	2	2				
Saint-Arnout (barrière de péage)	24	1	1				
Boutroux	44	1	1	1			
Francheville	57	2	2				
Le Héron Cendré	75	1	1				
Orléans-Saran	90	3	3				
Bellevue	105	1	1	1			
Meung-sur-Loire	117	1	1				
Fougères	127	1	1	1			
Blois Villerbon	143	3	2				
Chatière	166	1	1	1			
Courte Epée	181	1	1	1			
Monnaie (barrière de péage)	192	1	1				
Tours la Longue Vue	196	2	2	1			

A10 Tours ➤ Paris

Nom des aires	PK						
Tours Val de Loire	196	2	3	1			
Monnaie (barrière de péage)	192	1					
Picardière	181	1	1	1			
Bruères	166	1	1	1			
Blois-Ménars	143	2	2				
Brusolle	127	1	1	1			
Beaugency Messas	117	1	1				
Chauvry	109	1	1				
Orléans-Gidy	90	2	2				
La Dauneuse	75	1	1				
Val Neuvy	57	2	2				
Les Marnières	44	1		1			
Saint-Arnoult (barrière de péage)	24	1	1				
Limours Briis sous Forges	5	3	3				









A77 Paris ➤ Cosne-sur-Loire

Nom des aires	PK						
Val de Loing (barrière de péage)	6	1					
Hêtre Pourpre	11	1	1	1			
Cèdre	30	1	1				
Jardin des Arbres*	45	3	2				
Ginkgo	64	1	1				
Caule	89	1	1				
Myennes (barrière de péage)	97	1	1				

*Accessible dans les 2 sens par pont routier.



A77 Cosne-sur-Loire ➤ Paris

Nom des aires	PK						
Myennes (barrière de péage)	97	1	1				
Séquoia	89	1	1				
Tulipier	64	1	1				
Jardin des Arbres*	45	3	2		 GPL		
Liquidambar	30	1	1				
Sophora	11	1	1				
Val de Loing (barrière de péage)	67	1	1				

* Accessible dans les 2 sens par pont routier.



A71 / A719 Orléans ➤ Clermont-Ferrand

Nom des aires	PK						
Bois de Bailly	110	1	1	1			
Chaumont-sur-Tharonne	127	1	1				
Etang du Maras	141	1	1				
Les Maremberts	151	1	1				
Salbris-Theillay	165	1	1				
Les Croquettes	193	1					
Bourges-Sainte-Thorette	200	1	2			 	
Gîte-aux-loups	219	1	1	1			
Centre de la France-Farges-Alichamps *	246	2	3	1			
Grand-Meaulnes	276	1	1				
L'Allier-Doyet**	304	2	2			LE BOURBONNAIS	
La Bouble	333	1	1				
Les Volcans d'Auvergne *	355	5	5	1		 LES VOLCANS D'AUVERGNE	LES VOLCANS
Montpertuis	372	1	1	1			
Clermont (barrière de péage)	381	1	1				
Gannat (barrière de péage)	350	1	1	1			

* Accessible dans les 2 sens par pont routier.

** Accessible dans les 2 sens par passerelle piétonne.







A719/A71 Clermont-Ferrand ➤ Orléans

Nom des aires	PK						
Gannat (barrière de péage)	350	1	1	1			
Clermont (barrière de péage)	381	1	1				
Pessat-Villeneuve	372	1	1	1			
Les Volcans d'Auvergne*	355	5	5	1			LES VOLCANS
Chantelle-en-Bourdonnais	333	1	1				
L'Allier-Saulzet**	304	2	3	1			
Vallon	276	1	1	1			
Centre de la France-Bruère-Allichamps*	246	1	1	1			
Bois-des-Dames	214	1	1				
Bourges Marmagne	200	2	2				
La Chaussée de César	193	1					
Salbris-la-Loge	165	1	2				
La Saulot	153	1	1				
La Briganderie	142	1	1				
La Ferté-Saint-Aubin	128	1	1				
Bois du Télégraphe	110	1	1	1			







* Accessible dans les 2 sens par pont routier.

** Accessible dans les 2 sens par passerelle piétonne.

A85 Est Saint-Aignan-sur-Cher ➤ Vierzon











Nom des aires	PK						
Romorantin	176	1					
Le Jarrier	197	1					

A85 Est Vierzon ➤ Saint-Aignan-sur-Cher

Nom des aires	PK						
La Grange Rouge	197	1					
Les Thivaults	176	1					














A89/A72 Clermont-Ferrand ➤ Saint-Etienne

Nom des aires	PK						
Le Branchillon	12	1	1	1			
Limagne Sud	21	2	2	1			
Les Pins	36	1	1	1			
Haut Forez Sud*	57	3	3	1	 SNO GPL		
Les Bruyères	82	1	1	1			
La Plaine du Forez Ouest	102	2	2	1			
Chante Pedrix	112	1	1	1			

* Accessible dans les 2 sens par passerelle piétonne.











A72/A89 Saint-Etienne ➤ Clermont-Ferrand

Nom des aires	PK						
Les Chaninats	112	1	1	1			
La Plaine du Forez Est	102	2	2	1			
Les Ardilliers	82	1	1	1			
Haut Forez Nord*	57	2	2				
Les Suchères	50	1	1	1			
Le Lac	36	1	1	1			
Limagne Nord	21	2	2	1			
Les Pacages	12	1	1	1			









*Accessible dans les 2 sens par passerelle piétonne.

A89 Brive-la-Gaillarde ➤ Saint Julien le Sancy

Nom des aires	PK						
Saint Germain les Vergnes (barrière de péage)	203	1	1				
La Corrèze*	233	1	2	1			
La Loutre*	271	1	1	1			
Chavanon*	288	1	1	1			
Saint Julien le Sancy (barrière de péage)	307	1	1				

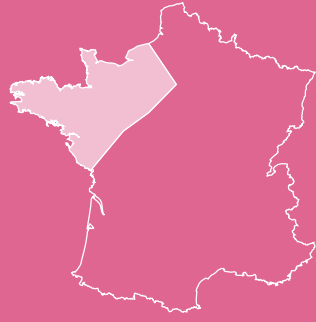
*Accessible dans les 2 sens par pont routier.

A89 Saint Julien le Sancy ➤ Brive-la-Gaillarde

Nom des aires	PK						
Chavanon*	288	1	1	1			
La Loutre*	271	1	1	1			
La Corrèze*	233	1	2	1			
Saint Germain les Vergnes (barrière de péage)	203	1	1				

*Accessible dans les 2 sens par pont routier.





Ouest

A 13	<i>Paris > Caen</i>	98
A 29	<i>Le Havre > Saint-Saëns > Amiens</i>	100
A 11	<i>Paris > Angers > Nantes</i>	101
A 85 Ouest	<i>Angers > Bourgueil > Tours</i>	104
A 81	<i>Le Mans > Vitré > Rennes</i>	105
A 28	<i>Alençon > Écommoy > Tours</i>	107
A 83	<i>Nantes > Niort</i>	108
A 87	<i>Angers > Cholet > La Roche-sur-Yon</i>	110

A13 Paris ➤ Caen

Nom des aires	PK						
Morainvilliers Nord*	27	3	3			 	
Epone	36	1	1				
Buchelay (barrière de péage)	48	1	1				
Rosny sur Seine Nord	51	1	1				
La Villeneuve en Chevrier Nord	59	1		1			
Douains Nord	69	1	1	1			
Beauchêne Nord	78	1	1	1			
Heudebouville (barrière de péage)	90		1				
Vironvay Nord	93	3	4			 	
Bord Nord	101	1		1			
Robert le Diable Nord	119	1		1			
Bosgouet Nord	128	1	2				
Rougemontier	139	1		1			
Josapha	148	1		1			
Beuzeville (barrière de péage)	167		1				
Beuzeville Nord	170	1	2	1			
Annebault	193	1	1	1			
Dozulé (barrière de péage)	204	1	1				
Giberville Nord	220	2	2	1			









*Accessible dans les 2 sens par passerelle piétonne.

A13 Caen ➤ Paris









Nom des aires	PK						
Giberville Sud	220	2	2	1			
Dozulé (barrière de péage)	204	1	1				
Beaumont en Auge	193	1	1	1			
Beuzeville Sud	170	1	2	1			
Beuzeville (barrière de péage)	167	1	1				
Moulin	148	1	1	1			
Eturqueraye	139	1		1			
Bosgouet Sud	128	1	2	1		LA MAISON NORMANDE	
Bord Sud	102	1		1			
Vironvay Sud	93	1	2				
Heudebouville (barrière de péage)	90						
Beauchêne Sud	78	1	1	1			
Douains Sud	69	1	1	1			
La Villeneuve en Chevrie Sud	59	1		1			
Rosny sur Seine Sud	52	2	2			 LE BISTROT	
Buchelay (barrière de péage)	48						
Epone	36	1	1				
Morainvilliers Sud*	27	2	1			 	

*Accessible dans les 2 sens par passerelle piétonne.






















A29 Le Havre ➤ Saint-Saëns

Nom des aires	PK						
Quetteville (barrière de péage)	0,5	1	1				
Saint Romain de Colbosc (barrière de péage)	34	1					
Bolleville	52	2	1			 PARIS CROISSANT	
Ecretteville lès Baons	63	1	1	1			
Saint Martin aux Arbres	78	1	1	1			
Cottevrard (barrière de péage)	105	1	1				

A29 Saint-Saëns ➤ Le Havre




















Nom des aires	PK						
Cottevrard (barrière de péage)	105	1	1				
Saint Martin aux Arbres	78	1	1	1			
Ecretteville lès Baons	63	1	1	1			
Bolleville	52	2	1	1		 PARIS CROISSANT	
Saint Romain de Colbosc (barrière de péage)	34	1					
Quetteville (barrière de péage)	0,5	1	1				

A11 Paris ➤ Angers

Nom des aires	PK						
Gourville	34	1	1	1			
Chartres-Gasville	52	2	1	1	 GPL	 	
Ver-lès-Chartres-Le-Souchet	64	1	1				
La Poêle-Percée	76	1		1			
La Charonnerie	88	1					
Brou-Frazé	99	4	4	1	 GPL	 	
Les Charmes	110	1		1			
Théligny	123	1		1			
La Ferté-Bernard	136	3	2	1	 GPL	 	
Parnouette	150	1					
Les Haras-de-Maulepaire	160	1					
Sarthe-Sargé-le-Mans	166	2	1	1	 GPL	 	
Pruillé-le-Chétif Ouest	179	1		1			
Pirmil Ouest	198	1		1			
Parcé-sur-Sarthe Ouest*	211	3			 GPL	<ul style="list-style-type: none"> • BUFFET MINUTE • COIN DE PARIS 	
La Chapelle-Saint-Laud Ouest	234	1					
Corzé (barrière de péage)	245	1	1				
Bauné Ouest	248	1		1			
Portes-d'Angers Nord*		1			 GPL		









* Accessible dans les 2 sens par passerelle piétonne.

A11 Angers ➤ Paris









Nom des aires	PK						
Portes-d'Angers Sud*		3	1				
Bauné Est	248	1					
Corzé (barrière de péage)	245	1	1				
La Chapelle Saint Laud Est	234	1		1			
Parcé-sur-Sarthe Est*	211	3		1			
Pirmil Est	198			1			
Pruillé-le-Chétif Est	179	1		1			
Sarthe-Sargé-Le-Mans	166	2	1	1			
La Martinière	160	1					
La Charpenterie	150	1					
Villaines-la-Gonais	136	2	2				
Montmirail	123	1		1			
La Petite Jardinière	110	1		1			
Brou-Dampierre	99	2	1				
La Leu	88	1		1			
Les Dix-Sept-Sétiers	76	1		1			
Ver-lès-Chartres-les-Moineaux	64	1	1				
Chartres-Bois-Paris	52	2	1	1			
Les Chaudonnes	36	1	1	1			

*Accessible dans les 2 sens par passerelle piétonne.









A11 Angers ➤ Nantes

Nom des aires	PK						
Les Montilets	284	1		1			
Varades le Génetais	301	1			 GPL		
Ancenis (barrière de péage)	315	1					
Le Cellier	331	1		1			

A11 Nantes ➤ Angers









Nom des aires	PK						
Launay	331	1		1			
Ancenis (barrière de péage)	315	1		1			
Varades la Bédoire	301	1	1		 GPL		
Réveillon	284	1		1			

A85 Ouest Angers ➤ Bourgueil

Nom des aires	PK						
Longué-la Couaille*	23	3	2				
Chouzé-sur-Loire	53	1	1				

*Accessible dans les 2 sens par passerelle piétonne.

A85 Ouest Bourgueil ➤ Angers

Nom des aires	PK						
Saint-Nicolas de Bourgueil	53	1	1				
Longué-les Cossonnières*	23	3	3				

*Accessible dans les 2 sens par passerelle piétonne.













A81 Le Mans ➤ Vitré







Nom des aires	PK						
La Landrière	180	1	1	1			
Les Gripperries	198	1	1	1			
Saint-Denis-d'Orques	212	1			 GPL	 PARIS CROISSANT	
Villeray	225	1		1			
Laval-Bonchamp	241	1	1	1	 TOTAL		
La Mayenne	248	1		1			
La Paplonière	259	1		1			
La Gravelle (barrière de péage)	267	1	1	1			









A81 Vitré ➤ Le Mans

Nom des aires	PK						
La Gravelle (barrière de péage)	267	1	1	1			
La Sorinière	259	1		1			
Château de Ricoudet	248	1		1			
Laval-Le-Coudray	241	1	1				
Loriolet	225	1		1			
Thorigné en Charnie	212	1			 GPL		
La Coire	198	1	1				
La Chevallerie	180	1	1	1			












A28 Alençon ➤ Ecommoy

Nom des aires	PK						
Joël Boisgard	135	1	1	1			
Les Perrières	83	1	1				

A28 Ecommoy ➤ Alençon

Nom des aires	PK						
Les Croiselles	83	1	1				
La Suzannerie	135	1	1	1			












A83 Nantes ➤ Niort

Nom des aires	PK						
Le Bignon (barrière de péage)	2	1					
Remouillé Est	15	1					
Les Brouzils	33	2	1				
Grissay	49	1	1				
La Vendée Ouest*	72	3	3	1	 GPL	LA BOURRINE	
Auzay Ouest	98	1	1				
La Chateaudrie	126	1	2		 GPL		

*Accessible dans les 2 sens par pont routier.









A83 Niort ➤ Nantes

Nom des aires	PK						
La Canepetière	126	1	2		 GPL		
Auzay Est	97	1	1	1			
La Vendée Est*	72		1		 GPL		
Sainte-Florence	49	1	1				
Chavagnes-en-Paillers	34	2	2		 GPL		
Remouillé Est	15	1					
Le Bignon (barrière de péage)	2	1					







*Accessible dans les 2 sens par pont routier.



A87 Angers ➤ Cholet

Nom des aires	PK						
Trémentines	42	1	1	1			
Beaulieu (barrière de péage)	10	1					

A87 Cholet ➤ Angers

Nom des aires	PK						
Beaulieu (barrière de péage)	10	1					
Trémentines	42	1	1	1			

L'ASFA est l'association française professionnelle qui regroupe l'ensemble des sociétés concessionnaires d'autoroutes et d'ouvrages à péage.



Vous pouvez retrouver toute l'actualité des réseaux autoroutiers en un seul clic : www.autoroutes.fr



ASSOCIATION DES SOCIÉTÉS FRANÇAISES
D'AUTOROUTES ET D'OUVRAGES À PÉAGE

Informations pratiques

Pour préparer votre voyage

Accédez à toute l'information des autoroutes en un clic avec le site portail www.autoroutes.fr.

Péages

Les minibus spécialement aménagés pour le transport des personnes handicapées acquittent le même tarif de péage que les voitures particulières (véhicules légers, classe 1) dès lors que la mention "handicap" figure sur la carte grise. Pour vous faciliter le passage au péage, abonnez-vous à **Liber-t**.

Distribution de carburant

Dans toutes les stations service, vous pouvez demander à être servi gratuitement par un pompiste.

Bornes de secours

En cas de panne ou d'accident, si vous êtes seul dans votre véhicule et si la borne de secours de couleur orange vous est inaccessible, vous pouvez composer le 112 sur votre téléphone portable. Dans ce cas, il est important que vous puissiez vous localiser le plus précisément possible.

Dépannage et remorquage

Pour des raisons de sécurité, le dépannage sur autoroute est exclusivement effectué par des dépanneurs agréés. Les tarifs sont fixés par décret par le ministère de l'Économie et des Finances pour les véhicules de moins de 3,5 t.

Registre "Content / Pas content"

Afin de mieux vous servir, un registre "Content / Pas content" est à votre disposition aux gares de péage, dans les stations service, restaurants et hôtels du réseau autoroutier.

FM 107.7


Enfin, pour vous aider tout au long de votre trajet, **pensez à écouter FM 107.7** : la fréquence du réseau autoroutier qui diffuse de l'information trafic en continu et en temps réel, des conseils de sécurité, des chroniques, des reportages...



Facilitez-vous le passage avec **Liberté**

- Un seul badge valable sur près de 8000 km d'autoroutes
- Pas d'arrêt aux barrières de péage
- Pas de prise de tickets
- Une seule facture mensuelle

Liberté c'est déjà :

- Plus de 900 000 abonnés
- 1 million de transactions par jour
- 2300 voies  qui s'offrent à vous

Pour plus d'informations : www.autoroutes.fr



Conception et réalisation : Gavrinis

Photographies : Alain Goulard, photothèques Asfa, ASF, ESCOTA, ATMB, SAPRR

Maison de la France (Hubert Camille, Daniel Faure, Jean-Daniel Sudres, André Chastel & Alain Courtois, Michel Guillard)

Informations non contractuelles. Imprimé en France. Novembre 2003.



Autoroutes
Paris-Rhin-Rhône



ASSOCIATION DES SOCIÉTÉS FRANÇAISES
D'AUTOROUTES ET D'OUVRAGES À PÉAGE

3, rue Edmond Valentin - 75007 Paris France
Tél. : +(33) 1 47 53 37 00 - Télécopie : +(33) 1 47 53 32 93
E-mail : asfa@autoroutes.fr